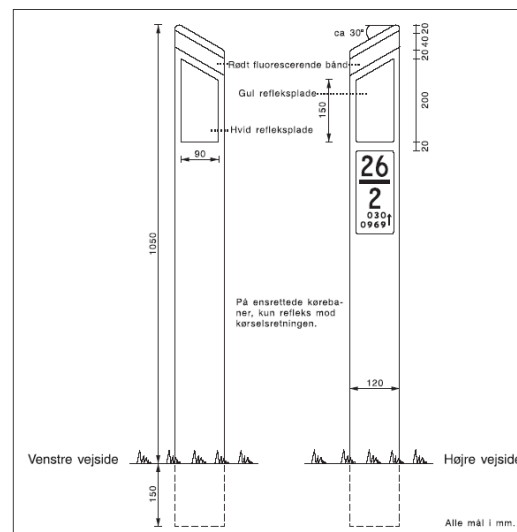


# Administrativt vejnummer - kantpæle og kilometrering



# Kantpæle = kilometrering?

- lidt "forståelsesgymnastik"

- **Kantpæle** er en visuel afmærkning af vejforløbet
- **Kilometrering** er en stedfæstelsesmetode, der kan angives i "felten" på kilometerafmærkning
- **Kilometerafmærkning** er en afmærkning af kilometrering, der kan anbringes på kantpæle, men også andre steder

# Kilometerafmærkning

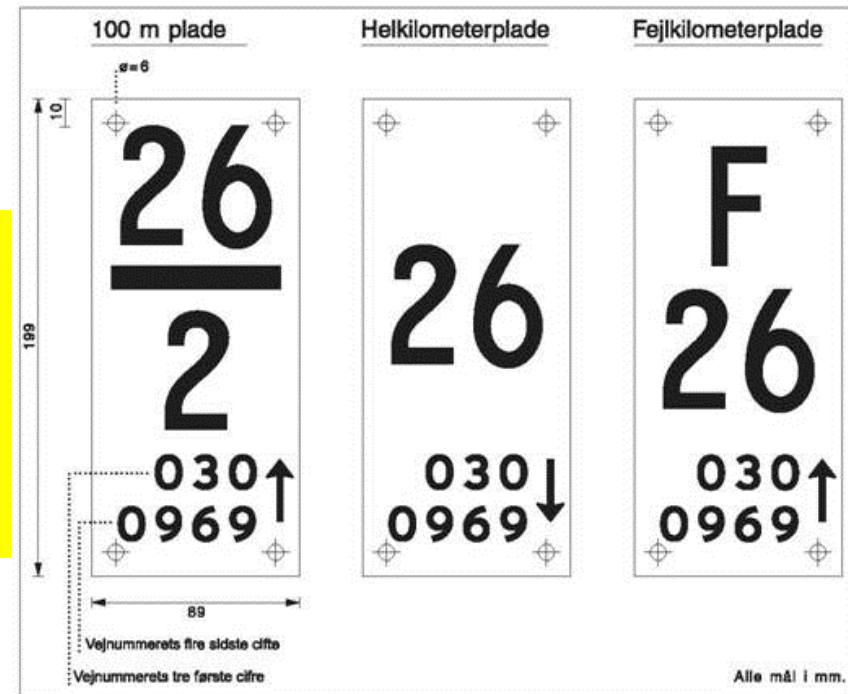
§ 131. Kilometerafmærkningen skal være udformet som vist på figur 5.

Stk. 2. Hele kilometre angives uden decimaler, mens 100 m inddelingen angives med én decimal (ét ciffer under decimalstregen på pladen).

Stk. 3. Forneden på kilometerpladen angives vejens administrative nummer, således som dette fremgår af vejregistret. Foranstående nuller i nummeret kan udelades. Efter vejens administrative nummer kan efter en bindestreg være angivet nummeret på den pågældende rampe (vejdelen), hvis ikke kantpælen er placeret på selve vejen.

Stk. 4. Endvidere angives vejens kilometreringsretning på pladen med en pil, der er opadrettet i højre vejside i kilometreringsretningen og nedadrettet i venstre vejside i kilometreringsretningen.

Stk. 5. Hvis afstanden fra den foregående helkilometerpæl afviger 10 m eller mere fra 1000 m indføres en »fejlkilometer«. Dette vises på den kilometerpæl, der afslutter »fejlkilometeren«, ved øverst på kilometerpladen at indføre »F«. På bagsiden (mod rabatten) af den med »F« mærkede pæl angives afstanden i meter fra det foregående kilometerpunkt som vist på figur 6.



Figur 5. Udformning af kilometerplader

*Bekendtgørelse nr. 783 af 6. juli 2006 om anvendelse af vejafmærkning*

# Skal der sættes kantpæle op?

## Før 19. juli 2006

Cirkulære nr. 3 af 7. januar 1998 om vejafmærkning (og tidligere cirkulærer)

**§ 115.** Kantpæle skal anvendes på hovedlandeveje og landeveje som en kontinuert sammenhængende markering. De skal opstilles parvis med en afstand på 100 m både i yderrabat og midterrabat.

## Efter 19. juli 2006

Bekendtgørelse nr. 783 af 6. juli 2006 om anvendelse af vejafmærkning

**§ 124.** Kantpæle skal anvendes på hovedlandeveje og andre rutenummererede veje som en kontinuert sammenhængende markering. De skal opstilles parvis med en afstand på 100 m både i yderrabat og midterrabat.



# Skal der kilometreres?

## Før 19. juli 2006

Cirkulære nr. 81 af 18 maj 1998 om vejregler for kant- og baggrundsafmærkning, kilometrering (og tidligere cirkulærer)

§ 1. Hovedlandeveje og landeveje skal være kilometrerede, og der skal langs disse veje opsættes kilometerafmærkning.



## Efter 19. juli 2006

Bekendtgørelse nr. 783 af 6. juli 2006 om anvendelse af vejafmærkning

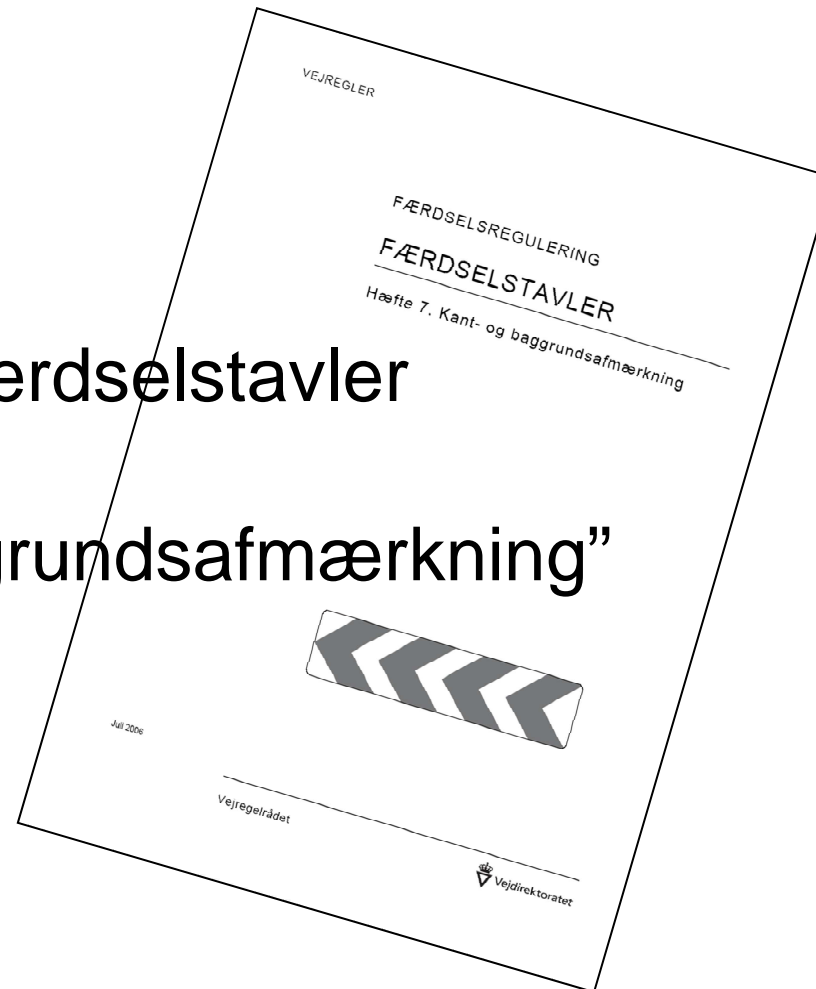
§ 130. Hovedlandeveje og andre rutenummerede veje skal være kilometrerede, og der skal langs disse veje opsættes kilometerafmærkning.

# Hvilke veje?

- Med lov nr. 583 af 24. juni 2005 om ændring af lov om offentlige veje m.v. blev "hovedlandeveje og landeveje" erstattet af "hovedlandeveje og andre rutenummererede veje" som betegnelse for et overordnet vejnet

# Hvor kan jeg få mere at vide?

Vejregler for færdselstavler  
Hæfte 7  
"Kant- og baggrundsafmærkning"



**Vejregler findes på [www.vejregler.dk](http://www.vejregler.dk)**